

Lugar de encuentro:

La localidad de Bejís se encuentra en la comarca del Alto Palancia, en la provincia de Castellón. La población se sitúa a los pies de un pequeño cerro que alberga el castillo árabe y se encuentra rodeada por los ríos Palancia y Canales.

Destaca la riqueza geológica y biológica del término municipal, por lo que se ha propuesto un itinerario por el valle del río Canales, destacando la calidad de los afloramientos triásicos de la zona de la Badina y del collado Girón. En este área se pretende ubicar una mina, que afectaría de manera irreversible a la geodiversidad de esta parte del territorio.



Horario:


Hora de Salida: **9.30**

Lugar de Salida: **Plaza del Ayuntamiento de Bejís**

Hora de Llegada aproximada: **15.00**

Lugar de Llegada: **Plaza del Ayuntamiento de Bejís**

Coordina:



Sociedad
Geológica
de España

Sociedad Geológica de España


Colaboran:



Organizan:



Grup Guix
de Vila-real



EDC Natura
Fundación Omacha

geología 12
Castellón

6 de mayo 2012

Bejís

Información detallada del lugar de
encuentro y folleto de la excursión en:
www.sociedadgeologica.es

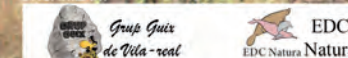
COORDINA:



COLABORAN:



ORGANIZAN:



PATROCINA:



geología 12
Castellón

Bejís, un paseo por el Triásico

6 de Mayo 2012

Bejís, un paseo por el Triásico

6 de Mayo 2012

Presentación:

Geología 12 es una iniciativa de divulgación de la geología y de la profesión del geólogo a través de una de sus facetas más atrayente para el público en general, las excursiones de campo.

Se trata de una jornada que abre la puerta al laboratorio habitual de los geólogos, la naturaleza. En ella se pretende observar con “ojos geológicos” el entorno en el que se asientan nuestras poblaciones y entender, a través de los efectos que tienen sobre la superficie, algunos de los procesos del funcionamiento de la Tierra sobre la que vivimos. También se quiere dar a conocer nuestro patrimonio geológico para que se tome conciencia de la importancia y necesidad de protegerlo.

Geología 12 está promovida por la Sociedad Geológica de España (SGE), y cuenta con la colaboración de la Asociación Española para la Enseñanza de las Ciencias de la Tierra (AEPECT), así como del Instituto Geológico y Minero de España (IGME).

Geología 12 en la provincia de Castellón es una iniciativa del Grup Guix de Vila-real y EDC-Natura Fundación Omacha.

Recomendaciones:

- Llevar calzado adecuado para caminar por la montaña, ya que la ruta se hará totalmente a pie.
- Llevar gorra y agua para el calor.

Recorrido geológico:

El itinerario geológico transcurre a lo largo de la pista forestal que une Bejís con Arteas de Abajo y Arteas de Arriba, y que se corresponde con el sendero GR-7.

A lo largo de la ruta observaremos las diferentes facies y materiales del Triásico, así como las características principales de los mismos. También podrán observarse las huellas de tetrápodos de la Badina y su contexto paleoambiental. Finalmente veremos como los materiales triásicos son cabalgados por los materiales jurásicos que forman las partes más altas de las sierras.

