

# geología 11

## ASTURIAS





Vista aérea del anticlinal de Cabo de Peñas (Fm. Cuarcita de Barrios).



Las puntas del Aguión y de Moniello, al este de la playa de Bañugues.




Cretácico de la Isla de Antromero, Punta del Cabrito y Playa de S. Pedro.



Departamento y Facultad de Geología  
UNIVERSIDAD DE OVIEDO



I.C.O.G. ASTURIAS



DEMARCACIÓN DE COSTAS  
EN ASTURIAS



Instituto Geológico  
y Minero de España

## PROGRAMA:

### Jueves, 5 de mayo, a las 19,30 h.:

Charla sobre "El patrimonio geológico-paleontológico de la región de Cabo de Peñas" (M. Arbizu, Universidad de Oviedo).

Lugar: Facultad de Geología, aula E.

### Domingo, 8 de mayo de 2011:

Excursión "Del Cabo de Peñas a San Pedro de Antromero".  
Punto y hora de reunión: Mirador del Cabo de Peñas, a las 10,15 h.

Quien tenga reservada plaza en autobús se dirigirá a:  
Facultad de Geología (frente Consejerías). Salida: 9,30 h.