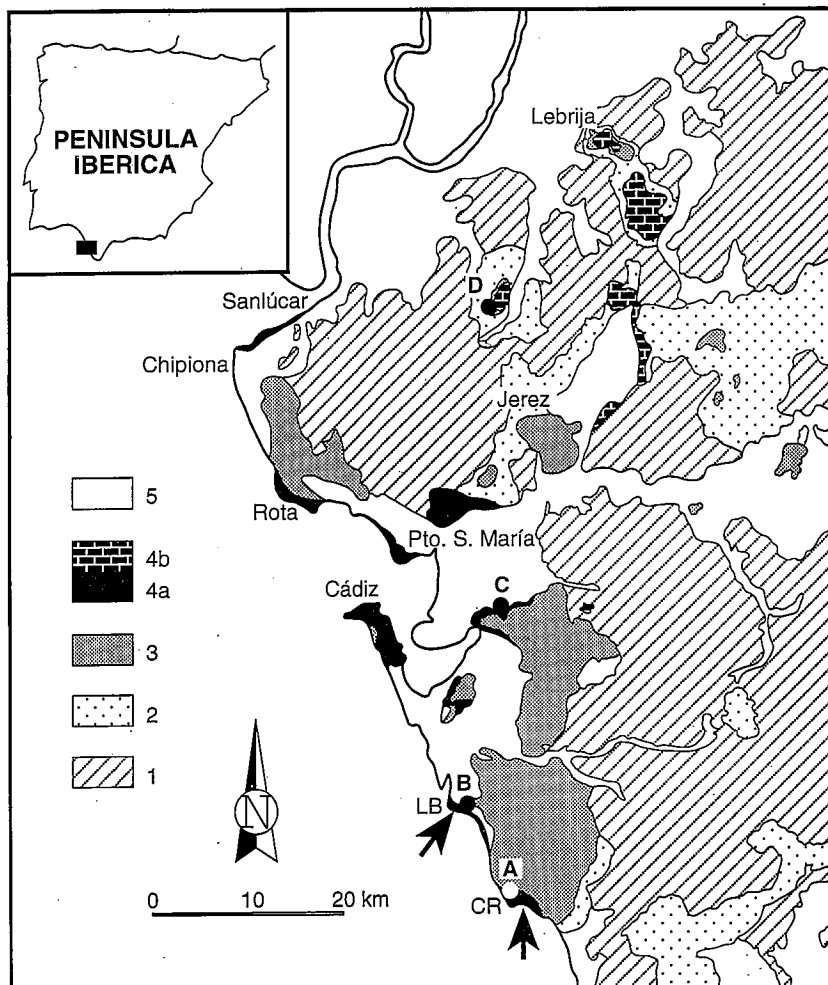


## CORRECCIÓN

### J. Aguirre: *Implicaciones paleoambientales y paleogeográficas de dos discontinuidades estratigráficas en los depositos pliocénicos de Cádiz (SW de España) : Corrección.*

*Revista de la Sociedad Geológica de España, 8 (3), 161-174 (1995)*

La existencia de dos originales de las Figuras 2, 4, 5, 6 y 8 originó un error en el proceso de publicación. Se reproducen a continuación dichas figuras a partir de originales de mayor calidad.



**Figura 2.-** Mapa geológico del área estudiada mostrando la extensión de las tres unidades identificadas (modificado de Gutiérrez Mas *et al.*, 1991). 1: Materiales prepliocénicos; 2: Mioceno superior; 3: Unidad I; 4a: Unidad III en facies marinas y transicionales; 4b: Unidad III en facies continentales; 5: Cuaternario-actual. Las flechas indican los afloramientos donde se exponen la Unidad II. A-D: Posición de las columnas estratigráficas representadas en la Fig. 8.

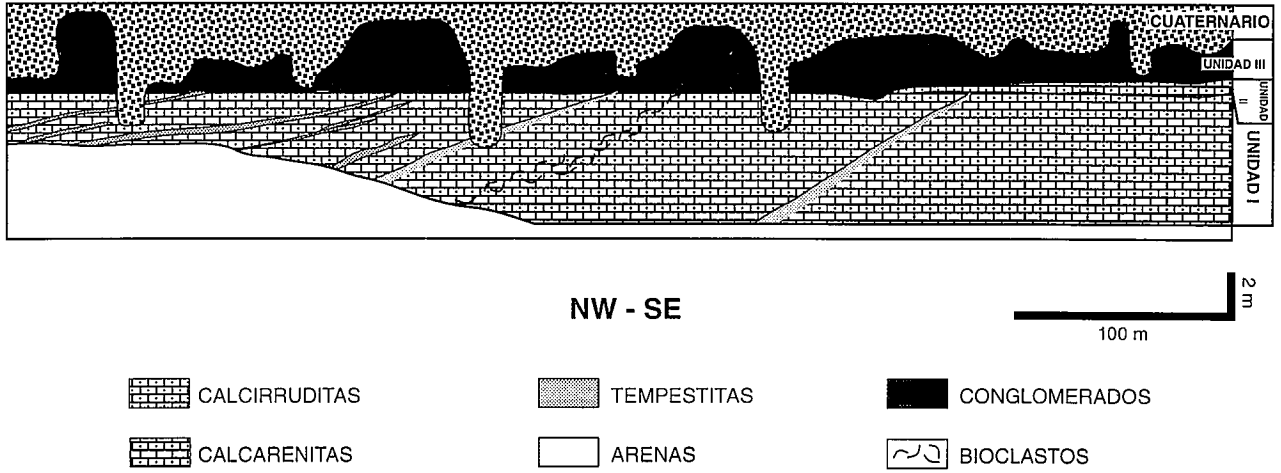


Figura 4.- Perfil estratigráfico realizado en los acantilados de La Barrosa.

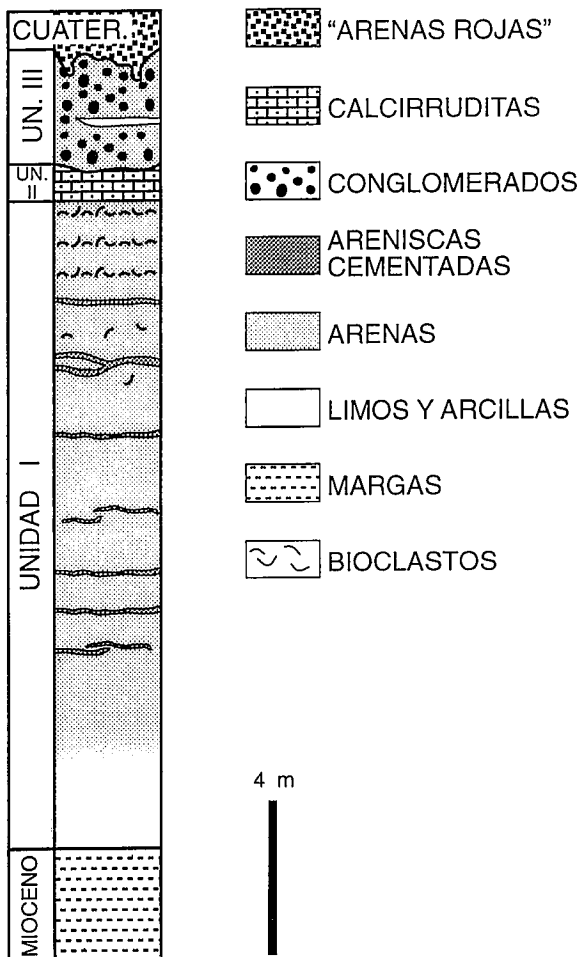


Figura 5.- Columna estratigráfica sintética de la Unidad I en los alrededores de la Bahía de Cádiz.

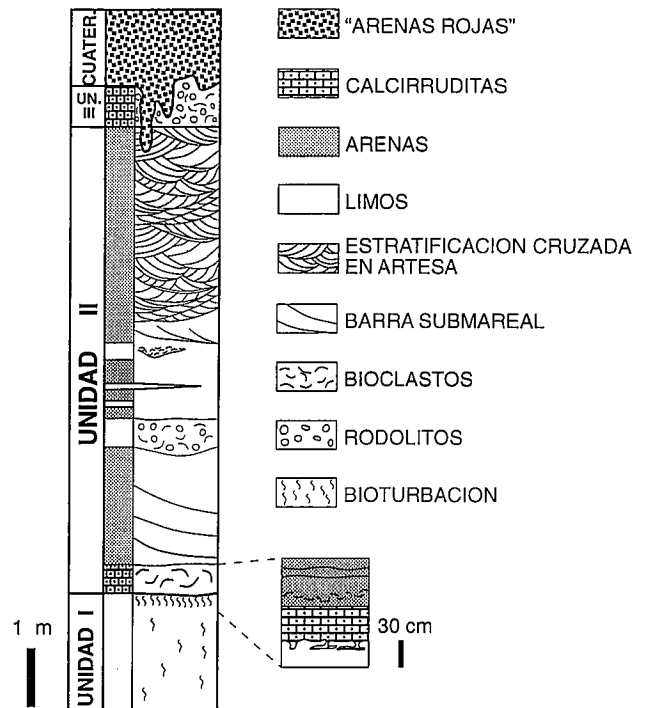


Figura 6.- Columna estratigráfica de la Unidad II realizada al E de Cabo Roche y detalle del nivel calcirrudítico inferior.

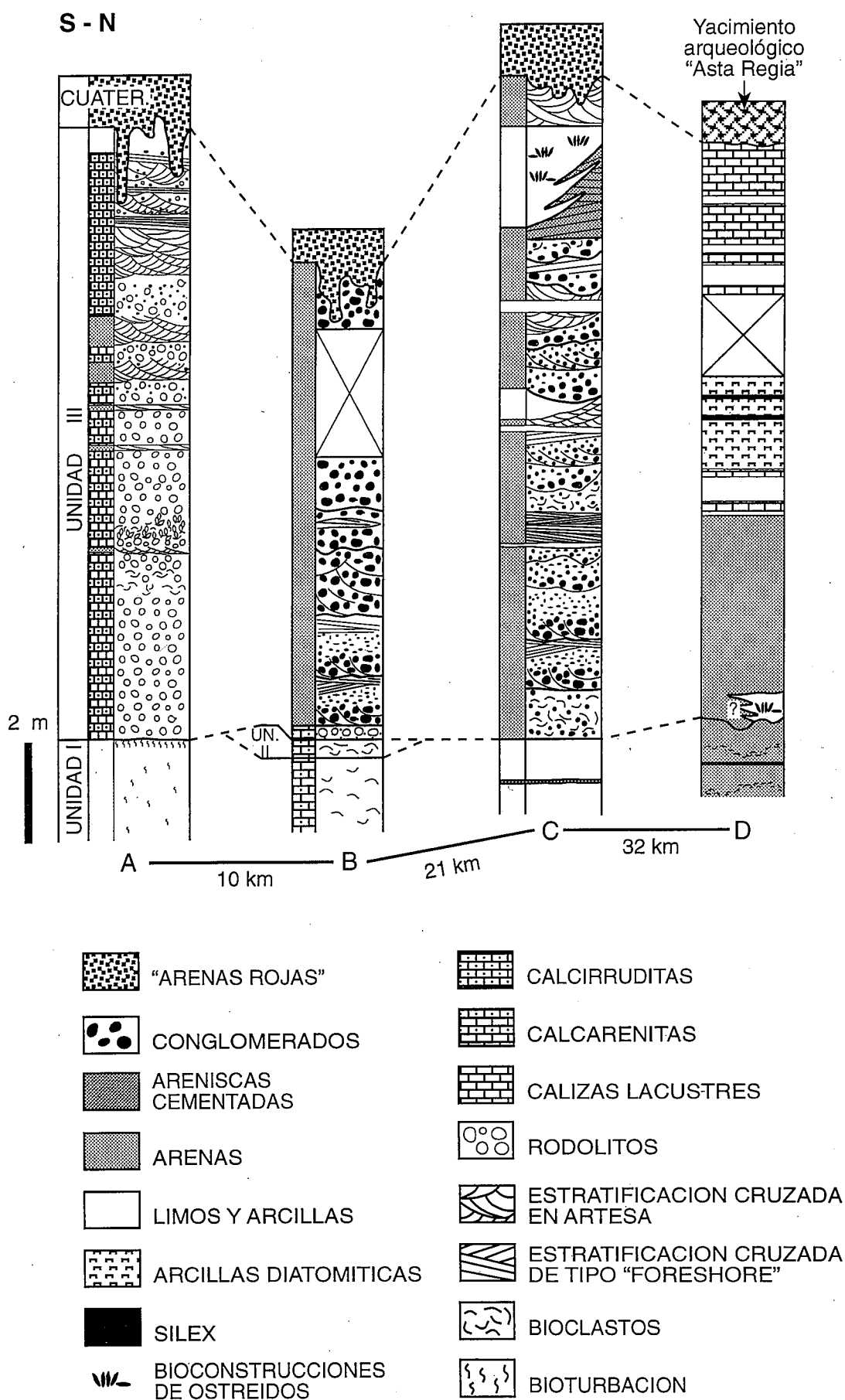


Figura 8.- Diversas columnas estratigráficas de la Unidad III realizadas en diferentes afloramientos. A: Cabo Roche; B: La Barrosa; C: Cantera del Pinto (Puerto Real); D: Cortijo del Rosario (Mesas de Asta). La posición de cada columna está indicada en la Fig. 2.